

RUTAS BTT COMARCALES

HOYA DE HUESCA / PLANA DE UESCA

2022



9 ABRIL SIÉTAMO-FOCES

Distancia: 35 km

Desnivel: 400 m

Horarios: Salida 10 h. Plaza Siétamo

Duración: 3h 30' aprox.

Descripción: Salida en dirección Norte por la orilla del río Guatzalema, llegando a Sipán. Tras pasar por su antiguo puente, iremos por pista en subida hacia Coscollano e Ibieca. En este tramo aprovecharemos las indicaciones e infraestructura del Camino Natural Hoya Huesca. Tras visitar y recuperar fuerzas en San Miguel de Foces (Monumento Nacional, año 1.259) se vuelve en bajada, entre carrascales y campos de cultivo, a Arbaniés y Siétamo.



24 ABRIL YÉQUEDA-NUENO (CARRASCALES)

Distancia: 32 km

Desnivel: 300 m

Horarios: Salida 10 h. Parking nuevo entrada desde N-330, junto al "Fetra" 9h 30' piscina Almería Huesca.

Duración: 3h aprox.

Descripción: La ruta inicia su recorrido atravesando los frondosos carrascales de Becha y Nisano, por sendero llano. Tras llegar a Lierta sube en dirección Norte por las Faldas del pico Gratal, y tras cruzar el río Venia se llega a Nueno por las carrascales de San Julián. Se continúa para terminar en dirección sur por la pista semiasfaltada del campamento militar de Igries y Banastás.



8 MAYO BISCARRUÉS- SIERRA ESTRONAD

Distancia: 32 km

Desnivel: 400 m

Horarios: Salida 10 h. Plaza Biscarrués

Duración: 3h 30' aprox.

Descripción: La ruta inicia bajando en dirección al río Gállego y Ardisa. Después se comienza en subida progresiva de pista hacia la ermita de San Juan de Baño y atravesando un bello pinar llega a el pueblo abandonado de sierra Estronad. Nos detendremos en este punto mas alto para recuperar fuerzas, donde mirando en dirección norte por la línea que marca el curso del río, alcanzaremos sin duda el Midi de Ossau (2.884 m). De ahí se parte en descenso por pista hacia santa Eulalia y se termina por el sendero llano del río en dirección a Erés y Biscarrués.



29 MAYO LA PEÑA ESTACIÓN

Distancia: 40 km

Desnivel: 500 m

Horarios: Salida 10 h. La Peña Estación, bar de la carretera a Jaca

Duración: 4 h aprox.

Descripción: El recorrido inicia subiendo el río Gállego aguas arriba, pasando por Anzánigo y Javierrelatre. Después en subida y dirección Norte, entre bosque de robles, se llega al pequeño y bonito pueblo de Sieso de Jaca. De ahí con un tramo de 2 km en subida se llega al cerro la Bososa (950m), punto geodésico con estupendas vistas de Oroel y Pirineos. Ahí se inicia el camino de vuelta en dirección sur, badeando el pequeño río Moro. El final es en bajada suave y tranquila por la carretera de Jaca a la peña, recién arreglada.



11 JUNIO ANGÜÉS- SIERRA GUARA

Distancia: 40 km

Desnivel: 750 m

Horarios: Salida 10 h. Pabellón Angüés, carretera Casbas

Duración: 4h 30' aprox.

Descripción: Ruta de las mas exigentes del programa 2022. Nos adentramos en sierra de Guara y sus desniveles y cruces de barrancos siempre son pronunciados y con alguna pista de piedra suelta, pero sin dificultades técnicas. Inicia de forma cómoda pasando por Junzano y de ahí hacia Abiego se pasan los primeros desniveles. Continúa adentrándose en la sierra por Bierge y su refrescante salto en el río Alcanadre. Tras subir a San Roman por asfalto se inicia el retorno hacia Casbas y Angüés, cruzando el Formiga donde seguramente nos refrescaremos los días de calor. Ruta espectacular con variedad de paisajes y terrenos.



2 OCTUBRE NOVALES-ANTILLÓN

Distancia: 40 km

Desnivel: 400 m

Horarios: Salida 10 h. Piscinas de Novales, carretera Argavieso

Descripción: 3h 30'

Descripción: Salida del puente medieval de Novales para ir entre carrascales y viñedos a Antillón. Visitaremos la ermita de San Juan y volveremos por Bleuca y Fañanas, por la orilla del Guatzalema hasta Novales. Pistas en buen estado y un terreno que nos dará amplias panorámicas de los Monegros pero también del Monte Perdido por la foz del río Alcanadre.



En continuación al programa del año 2021 realizamos un programa de rutas BTT promocionales y no competitivas, con 5 recorridos en primavera y 1 en otoño, todos ellos circulares y sin dificultades técnicas. Todas las rutas parten desde municipios de la Hoya de Huesca pero algunas también visitan enclaves naturales de comarcas vecinas.

PROGRAMA RUTAS "4 ESQUINAS" DE LA HOYA

Constará de cuatro recorridos que saliendo de Biscarrues, La Peña Estación, Angués y Novales compartirán recorrido por nuestras comarcas limítrofes donde ríos y sierras muestran su belleza marcando el territorio. Son rutas de mucho atractivo turístico y de un poco más de dificultad al recorrer espacios más naturales, escondidos y algún desnivel más pronunciado. Recomendables para disfrutar al máximo de nuestros enclaves naturales de la Hoya si se tiene un poco de nivel físico y deportivo. Duración: 35-40 km y 500-800 m.

INSCRIPCIONES.

PRECIO DE CADA MARCHA: 5 EUROS
ACTIVA HASTA EL JUEVES PREVIO A CADA SALIDA
O HASTA CUBRIR LAS PLAZAS PREVISTAS.
40 PLAZAS POR RUTA

Inscripciones en la página web de la hoya de Huesca (deportes) rellenando el formulario y efectuando el pago de cada ruta. Las rutas tendrán un coste 5 euros y será necesaria la inscripción por el seguro y la previsión de plazas de participantes.

Para el pago se deberá hacer uso de la pasarela segura de pago online o bien con tarjeta de crédito en la sede comarcal. La inscripción a cada ruta se activará aproximadamente 3 semanas antes de la fecha y estará activa hasta el jueves previo a cada salida o hasta cubrir el total de plazas.

SALIDAS - HORARIOS.

Las salidas se efectuarán desde los lugares indicados en cada ruta.
El horario de cita será siempre las 10 h en el lugar indicado.

EDAD.

Las rutas van dirigidas a mayores de 14 años, dado el nivel de exigencia de los mismos. Pero en todo el factor más determinante será siempre la condición física del participante, ya que tendrá asumir el esfuerzo que conllevan las distancias y desniveles de las diferentes rutas.

COMIDA Y MATERIAL.

Las personas que realicen la ruta deben ir provistas del material mínimo imprescindible para los itinerarios... Agua, almuerzo, casco, ropa adecuada, chubasquero, kit de reparación y bicicleta BTT revisada o en buen estado.

MAS INFORMACIÓN E INSCRIPCIONES

Tels. 974 275 107 / 974 275 108
www.hoyadehuesca.es

1. RUTA "esquina" Oeste. Biscarrués - Sierra Estronad - Biscarrués

2. RUTA "esquina" Norte. La Peña Estación - Sieso de Jaca - La Peña

3. RUTA "esquina" Este. Angués - Abiego - Bierge - San Roman / Casbas - Angües

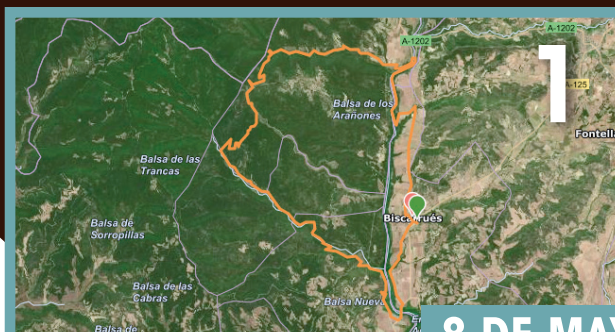
4. RUTA "esquina" Sur. Novales - Viñedos de Antillón - Bleuca - Novales

PROGRAMA RUTAS "HUESCA CENTRO"

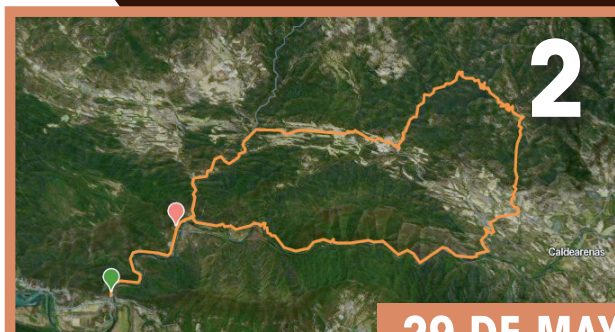
Constará de dos recorridos por los alrededores de Huesca en su zona mas llana, dentro de la comarca en su totalidad, y un poco más asequibles en dificultad física que el programa "4 esquinas". Recomendables para nivel familiar y personas que no quieran hacer mucha distancia. Duración: 25-30km y 400-500m.

5. RUTA Sietamo - Ibieca / Foces - Sietamo

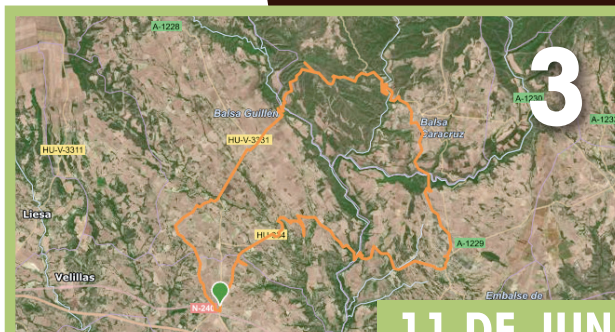
6. Ruta Yéqueda - Lierta / Nueno - Yéqueda



8 DE MAYO



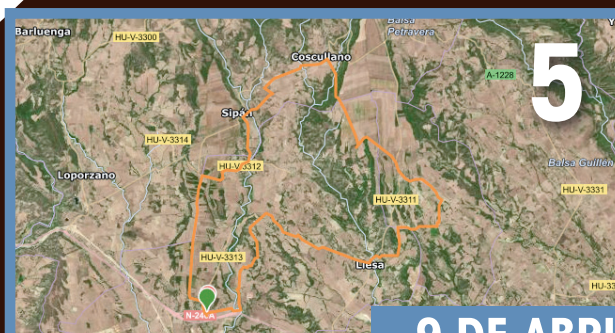
29 DE MAYO



11 DE JUNIO



2 DE OCTUBRE



9 DE ABRIL



24 DE ABRIL

